

VENDÔME
TOURISME



GÎTE LE GRAND LÉON - SAVIGNY-SUR-BRAYE - VENDÔMOIS

GÎTE LE GRAND LÉON - SAVIGNY-SUR-BRAYE

Location de vacances pour 11 personnes

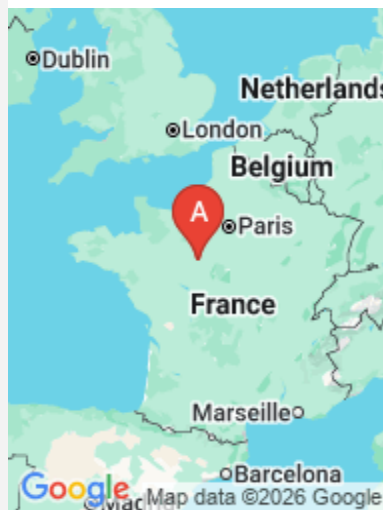
<https://legrandleon-vendomois.fr>



Thierry Rivière

☎ 06 07 11 73 43

A Gîte Le Grand Léon - Savigny-Sur-Braye : 494 route du Gué du Loir 41360 SAVIGNY-SUR-BRAYE





Gîte Le Grand Léon - Savigny-Sur-Braye



Maison



11
personnes





4
chambres



0
m²

Maison avec quatre belles chambres dont une suite parentale. Séjour, cuisine équipée, terrasse, parking privatif, lieu très tranquille avec de beaux espaces.





Pièces et équipements

<i>Chambres</i>	Chambre(s): 4 Lit(s): 7	dont lit(s) 1 pers.: 2 dont lit(s) 2 pers.: 5
<i>Salle de bains / Salle d'eau</i>	Salle de bains avec douche Salle de bains privée	Salle de bains commune Sèche cheveux
	Salle(s) de bains (avec baignoire): 2	
<i>WC</i>	WC: 2 WC communs	WC indépendants
<i>Cuisine</i>	Cuisine Appareil à raclette	Appareil à fondue
	Combiné congélation Four Lave vaisselle	Congélateur Four à micro ondes Réfrigérateur
<i>Autres pièces</i>	Salon Terrasse	Cellier
<i>Media</i>	Télévision	
<i>Autres équipements</i>	Lave linge privatif Matériel de repassage	Sèche linge privatif
<i>Chauffage / AC</i>	Chauffage	Cheminée
<i>Exterieur</i>	Abri couvert Barbecue Jardin privé Local pour matériel de sport Terrain non clos	Abri pour vélo ou VTT Cour Jardin Salon de jardin
<i>Divers</i>		

Infos sur l'établissement

<i>Communs</i>	A proximité propriétaire Entrée indépendante	Dans maison Habitation indépendante
<i>Activités</i>	Prêt de vélos	
<i>Réseaux</i>		
P <i>Stationnement</i>	Parking privé	
<i>Services</i>	Nettoyage / ménage	
<i>Extérieurs</i>	Terrain de pétanque Parc	Matériel de sport Table de ping pong

Tarifs (au 22/03/26)

Gîte Le Grand Léon - Savigny-Sur-Braye

Supplément de ménage + location de draps/serviettes : 90€ pour le séjour

Tarifs en €:	Tarif 1 nuit en semaine (L, M, M, J, D)	Tarif 1 nuit en weekend (V ou S)	Tarif 2 nuits weekend (V+S)	Tarif 7 nuits semaine
du 27/03/2026 au 30/04/2026			360€	1100€
du 30/04/2026 au 03/05/2026			400€	
du 03/05/2026 au 07/05/2026	170€		340€	
du 07/05/2026 au 10/05/2026	190€		380€	
du 10/05/2026 au 17/05/2026	190€		380€	1200€
du 17/05/2026 au 21/05/2026	170€		340€	
du 21/05/2026 au 24/05/2026	190€		380€	
du 24/05/2026 au 28/05/2026	170€		340€	
du 28/05/2026 au 31/05/2026	180€		360€	
du 31/05/2026 au 04/06/2026	170€		340€	
du 04/06/2026 au 07/06/2026	180€		360€	
du 07/06/2026 au 11/06/2026	170€		340€	
du 11/06/2026 au 14/06/2026	180€		360€	
du 14/06/2026 au 17/06/2026	170€		340€	
du 17/06/2026 au 21/06/2026	180€		360€	
du 21/06/2026 au 25/06/2026	170€		340€	

A savoir : conditions de la location

Arrivée Arrivée à partir de 16 heures

Départ Départ au plus tard, 10 heures

*Langue(s)
parlée(s)* Français

*Annulation/
Prépaiement/
Dépot de
garantie*

*Moyens de
paiement* Espèces Paypal Virement bancaire

Ménage Pour le ménage et le linge une participation de 75 € est demandée pour chaque location

*Draps et Linge
de maison* Draps et/ou linge compris

*Enfants et lits
d'appoints* Lit bébé

*Animaux
domestiques* Les animaux sont admis.


Mes recommandations

Le TOP des activités

A voir, à faire

OFFICE DE TOURISME DE VENDÔME

WWW.VENDOME-TOURISME.FR



VENDÔME
TOURISME



Le ResTrôo troglo de la Cave du Vigneron !

☎ 07 86 73 58 38

61 Rue Haute Courseoire des
Montaignes

<https://le-restroo-de-la-cave-du-vigneron.com>
11.5 km
📍 TROO



1

Venez déjeuner ou boire un verre et manger un gâteau dans le ResTrôo de la Cave du vigneron ! C'est le seul restaurant troglodytique du Vendômois ! L'association Au Coeur de Trôo a créé un lieu convivial permettant aux promeneurs et aux habitants de la région de déjeuner du vendredi au mardi inclus. Au menu, ce sont uniquement des plats composés de produits locaux de nos producteurs : assiette de charcuterie, assiette de poissons fumés, assiette de fromages, chèvre/Petit Trôo chauds, croque-monsieur et des desserts : tarte au citron, tarte aux abricots, pain perdu, moelleux au chocolat, glaces. Vous pouvez juste prendre un verre dans l'après-midi et manger un petit gâteau ou déguster une glace...



Restaurant Le Petit Troo du Cheval blanc

☎ 02 54 72 97 20

47 rue Auguste Amault

<https://www.hotel-lepetittrooducheval.com>

11.5 km
📍 TROO



2

Notre restaurant de l'hôtel le Petit Trôo du Cheval Blanc vous propose une cuisine traditionnelle de terroir composée essentiellement de produits locaux, de spécialités (fromage "le petit Trôo", fromage de chèvres...) et de vins régionaux (Jasnières, coteaux du Vendômois, vins du Val de Loire...). Sa terrasse ombragée et protégée au pied des caves vous accueille aux beaux jours pour déjeuner, boire un verre ou déguster une pâtisserie maison.



Auberge d'Houssay

☎ 02 54 85 26 71 ☎ 06 59 53 42 67

10 rue Principale

12.3 km
📍 HOUSSAY



3

L'auberge d'Houssay située entre Vendôme et Montoire-sur-le-Loir vous accueille dans un cadre chaleureux. Terrasses pour profiter du soleil. Restaurant proposant une cuisine traditionnelle maison. Carte et menus de saison pour repas de famille, anniversaire, repas d'affaire... Spécialité tête de veau ravigote, cuisine traditionnelle. Vendredi et samedi soir : pizzas et burgers sur place ou à emporter.



Chez Arti

☎ 02 54 80 58 36

1 Rue de la Fontaine

12.8 km
📍 LAVARDIN



4

Comptoir du goût et ses saveurs présentent Bistro chez Arti. Cuisine du marché, Arti galerie, Arti broc et Arti show. Réservation conseillée.



Le Moris

☎ 09 83 48 30 13

77 Rue du Change

<https://lemorisrestaurant.com/>

15.2 km
📍 VENDOME



5

Cuisine gourmande, produits locaux de saison en circuits courts et vins natures de vigneron.

Mes recommandations (suite)

Le TOP des activités

A voir, à faire

OFFICE DE TOURISME DE VENDÔME
WWW.VENDOME-TOURISME.FR



Le Moulin du Loir

☎ 02 54 67 13 51

21 rue du Change

🌐 <https://moulinduloir.com>

15.3 km
📍 VENDOME



Le restaurant "Le Moulin du Loir" est un restaurant de cuisine traditionnelle situé au milieu de la rue piétonne, avec au fond de la salle, la roue à eau de l'ancien moulin Massé.



Le Malu

☎ 02 54 80 40 12

1 Route de Tours

🌐 <https://lemalu2.wixsite.com/restaurant>

15.5 km
📍 VILLERABLE



Le restaurant Le Malu se situe à l'entrée de Vendôme, dans un cadre verdoyant. Marianne et Ludovic vous proposent une cuisine à base de produits frais et locaux. Aux beaux jours, une terrasse ombragée vous permet de profiter du cadre.



Restaurant Le Plessis

☎ 02 54 82 87 33

Jardin du Plessis Sasnières 3 allée

Rosamée Henrion

🌐 <https://www.leplessis-restaurant.fr/mer>

15.7 km
📍 SASNIERES



Au cœur du Jardin du Plessis Sasnières, venez passer un moment hors du temps au restaurant Le Plessis ! Vous serez accueillis par une équipe au service attentionné pour déguster une cuisine de tradition, faite maison.



Escape Night

☎ 06 11 90 36 43

17 Grande Rue

🌐 <https://escapenight.fr/>

6.3 km
📍 SAVIGNY-SUR-BRAYE



De 6 à 12 joueurs, c'est en groupe que vous rejoignez Escape Night en début de soirée (19h) et repartez le lendemain en fin de matinée. Le but étant de vivre une expérience clé en main où tout est inclus, du repas du soir au petit déjeuner en passant par le couchage, on s'occupe de tout ! Des salles d'eau et des lits seront bien entendu à votre disposition durant toute l'aventure. Le jeu démarre dès que vous entrez dans la maison.



Piscine communautaire

☎ 02 54 89 19 00

Avenue de la gare

🌐 <https://www.territoiresvendomois.fr/pr>

6.9 km
📍 SAVIGNY-SUR-BRAYE



Piscine découverte chauffée. 1 bassin de natation de 25 m et 1 pataugeoire. Fonctionnement : shorts, caleçons, bermudas interdits. Evacuation des bassins 15 minutes avant l'heure de fermeture.



Balades en calèche dans les vignes avec "Les Attelages des Caves aux Caux"

☎ 06 77 78 38 36

Rue de la Nouette 33 rue de la cave
9.4 km aux caux
📍 THORE-LA-ROCHETTE



Bienvenue dans les Coteaux du Vendômois ! Les Attelages des Caves aux Caux vous proposent de découvrir le vignoble de Thoré-la-Rochette en calèche. Détente assurée ! Sur réservation. Groupes acceptés.



Balade insolite dans les vignes du Domaine de la Berthelotière à Villiers-sur-Loir

☎ 02 54 72 94 09 ☎ 06 70 44 13 92

4 Rue de la Berthelotière cave jument
9.6 km
📍 VILLIERS-SUR-LOIR



Dégustation à la cave au retour. Sur rdv 24 heures avant au 02 54 72 94 09. Possibilité de visite de la cave seule avec dégustation gratuite.



Base de loisirs du plan d'eau de Villiers

☎ 02 54 89 19 00

25 rue des Plans d'Eau

10.3 km

📍 VILLIERS-SUR-LOIR



La base de loisirs du plan d'eau de Villiers propose de nombreuses activités sportives et de plein air : aires de jeux pour enfants, terrain de boules, tables de ping-pong, terrain de volley, aire de pique-nique, promenade. Baignade surveillée en juillet et août l'après-midi sauf le jeudi. Toute l'année, accès libre et gratuit à la base de loisirs. Egalement : école de voile, stages multisports, tir à l'arc (activité encadrée), location de planches à voile, optimists, dériveurs, catamarans, pédalos (2 et 4 places), canoës, kayaks. A proximité : le plan d'eau éducatif de Riotte (accès gratuit). Promenade, pêche...



Train Touristique de la Vallée du Loir

☎ 02 54 77 05 07

Gare

🌐 <https://www.ttvf.fr/>

10.7 km

📍 THORE-LA-ROCHETTE



Dans un autorail authentique des années 50, vous voyagez entre Thoré-la-Rochette (village viticole) et la gare de Trôo (pas de visite du village de Trôo). Vous aurez peut-être la chance d'apercevoir le TGV Atlantique à l'endroit même où il a battu le record du monde de vitesse sur rail à 515,3 Km/h, le 18 Mai 1990. Sur la commune de St-Rimay, vous traversez un tunnel ; lieu stratégique de l'ancien Quartier Général Allemand W3. Vous passez également devant la Gare Historique de Montoire-sur-le Loir connue pour ses rencontres d'octobre 1940. Départ et retour : gare de Thoré-la-Rochette (sous réserve des conditions météorologiques). Si train du matin : RDV à 9h00 à la gare de Thoré. Si train de l'après-midi : RDV à 14h00 à la gare de Thoré.



Canoë sur le Loir

☎ 06 88 92 47 76

519 "les Galiennes"

10.9 km

📍 MONTOIRE-SUR-LE-LOIR



Venez pagayer du lever au coucher du soleil. Pour débutants ou confirmés.


Mes recommandations (suite)

Le TOP des activités

A voir, à faire

OFFICE DE TOURISME DE VENDÔME

WWW.VENDOME-TOURISME.FR



VENDÔME
TOURISME



Les îles de Trôo, la guinguette au bord de l'eau

☎ 06 65 61 91 81

L'abord de dieu SAINT QUENTIN LES TROO

📄 <http://www.guinguette-troo.fr/>

11.2 km
📍 MONTOIRE-SUR-LE-LOIR  **8**

La guinguette des îles se situe à Trôo (41) dans un cadre magnifique au bord de l'eau. Venez découvrir nos soirées à thèmes autour d'un bon repas! Bals tous les dimanches et soirées à thèmes tous les week-ends.



Centre aquatique des grands-prés

☎ 02 54 89 19 00

Rue Geoffroy Martel

📄 <https://www.territoiresvendomois.fr/pr>

15.9 km
📍 VENDOME  **9**

Bassin sportif : 25 m x 20 m, 8 couloirs avec gradins pour l'accueil du public. Activités proposées : aquagym, aquabike, aquaphobie, aqua-santé, école de natation enfants et adultes. Pour le plaisir : espace ludo-enfant (70 m² couvert), 2 bassins d'activités et ludique (180 m² couvert et 200 m² plein air), un pentagliss (3 couloirs plein air). Pour la détente : sauna, hammam, douches à jet, espace de relaxation (tisanerie).



La Mutte - Au Pays du Roussard

☎ 02 54 80 11 05

📄 <http://www.perchenature.fr>

8.3 km
📍 SARGE-SUR-BRAYE  **1**

Le Pays du Roussard tire son originalité de l'utilisation, dans le patrimoine bâti, d'un matériau peu courant : le grès roussard. Sur ses plateaux d'argile à silex, aucune pierre de taille n'était disponible ; le grès ferrugineux a donc été utilisé. Exposition et circuits découverte au départ de Sargé. A découvrir sur un des circuits : Carrière de la Mutte, lieu original et unique dans le Perche Vendômois, sur 1,5 ha, cette ancienne carrière de roussard, classée Espace Naturel Sensible, est bordée par un bois de châtaigniers avec des landes résiduelles. Panneaux pédagogiques sur le site. Pour plus d'informations : <http://www.geologie41.cdpne.org/Site11.html>



Le chemin du vieux bocage du Perche

☎ 02 54 80 11 05

La Renardière

📄 <https://www.perchenature.fr>

8.7 km
📍 LE TEMPLE  **2**

Le Perche est une région historiquement paysanne, dominée par l'élevage ; il en garde des traces grâce à un paysage de bocage devenu rare. Il existe encore dans le Perche plusieurs kilomètres de haies qui jouent un rôle important dans la préservation de la biodiversité, dans la lutte contre l'érosion des sols et dans l'économie locale. Le "Chemin du vieux bocage" est exceptionnel, il est longé par un linéaire de haie et présente également de nombreuses trognes, arbres émondés, qui font la singularité de ce parcours.



Plan d'eau Chapoton

☎ 02 54 90 25 60

📄 <http://www.peche41.fr>

12.6 km
📍 CORMENON  **3**

Situé dans le Perche, le plan d'eau Chapoton est accessible à tous les détenteurs de cartes de pêche. A noter que la Grenne, rivière restaurée récemment dans ce secteur, permet de varier les pratiques de pêche. Des équipements sont mis à disposition des pêcheurs : tables de pique-nique, abris, parking extérieur, bancs, toilette sèche, aire sécurisée... Il est aussi possible d'apercevoir le reste de la tour du château tout en pêchant. Principales espèces piscicoles présentes : Gardons, Carpes, Tanches, Brochets, Silures, Anguilles, Truites Arc-en-ciel,... Interdit : engins, filets et lignes de fond, pêche en barque, baignade et feux. Ce plan d'eau est un parcours labellisé "Famille".


Mes recommandations (suite)

Le TOP des activités

A voir, à faire

OFFICE DE TOURISME DE VENDÔME

WWW.VENDOME-TOURISME.FR



VENDÔME
TOURISME



La Butte de Marcilly

☎ 02 54 58 94 61

🌐 <https://www.conservatoiresites41.com>

13.5 km
📍 MARCILLY-EN-BEAUCE 🌳 4

Autrefois bien plus vastes, les prairies dites sèches à la végétation rase et au sol maigre sont devenues rares. Malgré cette fragilité, les quelques espaces qui ont pu être préservés conservent une biodiversité remarquable et très singulière. C'est ce que vous découvrirez sur la Butte de Marcilly. Ce site héberge la population la plus septentrionale de Loir-et-Cher d'Ascalaphes ambrés. De mai à juillet, ce site chante, papillonne et propose de multiples couleurs, notamment des orchidées sauvages (ne pas cueillir!). La saison sèche avançant, vous découvrirez à partir de juillet, des milieux aux ambiances steppiques favorables à de nombreux insectes comme les criquets et sauterelles.



Plan d'eau de Saint-Ouen

☎ 02 54 90 25 60

15.4 km
📍 SAINT-OUEN 🌳 5

Le plan d'eau de Saint-Ouen est à proximité immédiate du Loir et du bourg. Sur place : sentier piéton, aire sécurisée pour les personnes à mobilité réduite, tables de pique-nique... Des zones de stationnement ont également été créées pour les pêcheurs et les visiteurs. Tous les pêcheurs munis d'une carte de pêche valide peuvent pratiquer la technique de pêche de leur choix : coup, lancer... La pêche est uniquement autorisée du bord. La réglementation départementale s'applique sur le plan d'eau (périodes d'ouverture et de fermeture, tailles de capture,...)



Etang communal de Sougé

☎ 02 54 90 25 60

🌐 <http://www.peche41.fr/>

16.4 km
📍 SOUGÉ 🌳 6

Le plan d'eau de la Mouline est une ancienne carrière d'extraction de granulats propriété de la Fédération de Pêche du Loir-et-Cher. Ce site accueille une très belle population de carpes avec quelques spécimens pouvant dépasser les 20 kilos. Ce site est accessible à la pêche de la carpe la nuit uniquement sur réservation (www.fedepeche41.com). Des équipements tels que des tables, des toilettes sèches, de pontons sont accessibles à tous.



Plan d'eau de la Mouline

🌐 <http://www.peche41.fr/>

16.9 km
📍 SAINT-FIRMIN-DES-PRES 🌳 7

Au nord du Loir-et-Cher, le Perche Vendomois offre un paysage vallonné encore façonné par le bocage. Haies, trognes, chemins creux, rivières, habitats dispersés marquent l'identité de ce territoire. Sur un parcours de 2,5 km dans la vallée de la Grenne, l'ENS "les trois chemins" offrent une découverte ludique, culturelle et botanique d'une grande richesse où les trognes sont notamment mises à l'honneur grâce à un sentier botanique avec aménagement pédagogique et ludique. Ce sentier est bordé de 43 trognes monumentales érigées comme des sculptures. Créé en 2002, le chemin a ensuite été enrichi de jeunes arbres conduits en trognes pour rappeler les différentes essences et leurs usages selon les régions. Des animations et une documentation sont proposées sur ce thème.




Les trois chemins/Chemin des Trognes

☎ 02 54 80 92 01

8, rue des écoles

🌐 <http://www.maisonbotanique.com>

19.0 km
📍 BOURSAY 🌳 8



La Varenne de Chevelu

☎ 02 54 58 94 61

Couture-sur-Loir

🌐 <https://www.conservatoiresites41.com>

19.1 km

📍 VALLEE-DE-RONSARD



La Varenne-de-Chevelu est une ancienne gravière propice à de belles observations, car elle offre une halte migratoire appréciée de nombreux oiseaux. Les pièces d'eau hébergent également un petit crapaud rare et protégé, le Pélodyte ponctué. Au printemps, si vous tendez l'oreille, vous pourrez surprendre son chuintement caractéristique. Des études ont démontré la présence d'autres espèces fragiles, telles que l'Azuré du serpolet. Ce papillon, de couleur bleu intense taché de noir, pond ses œufs sur la plante qui lui a donné son nom. La découverte des richesses de ce site se fait uniquement lors de visites animées et encadrées.



Plan d'eau de Saint-Quentin

☎ 02 54 90 25 60

Le Pas

🌐 <http://www.fedepêche41.com>

22.8 km

📍 MONTOIRE-SUR-LE-LOIR



Propriété de la commune de Montoire-sur-le-Loir, plan d'eau de Saint-Quentin les Troo est géré par l'Association Agréée de Pêche du Milieu Aquatique de Thoré-Montoire. Pêche au feeder, pêche au leurres et pêche au coup sont possibles. La pêche de la carpe la nuit est également accessible sur réservation un weekend par mois, d'avril à octobre. Pour plus d'informations : www.fedepêche41.com.



Plan d'eau de la Pâquerie (Etang 1)

☎ 02 54 90 25 60

La Coudraie - D 290

🌐 <http://www.peche41.fr/>

23.1 km

📍 VALLEE-DE-RONSARD



Le Plan d'eau de la Paquerie, d'une superficie de 13 ha, est une ancienne gravière d'extractions de granulats propriété de la Fédération de Pêche et de Protection du Milieu Aquatique du Loir-et-Cher. Labellisé en 2015 en "parcours Famille" vous trouverez, sur ce site, l'ensemble des aménagements pour partager un moment agréable en famille : abri, toilettes, tables de pique nique, aire sécurisée,... Ce plan d'eau est accessible au float-tube et aux bateaux toute l'année.



Plan d'eau de la Pâquerie (etang 2)

☎ 02 54 90 25 60

La Coudraie - D 290

🌐 <http://www.fedepêche41.com>

23.1 km

📍 VALLEE-DE-RONSARD



Le Plan d'eau de la Paquerie, d'une superficie de 13 ha, est une ancienne gravière d'extractions de granulats propriété de la Fédération de Pêche et de Protection du Milieu Aquatique du Loir-et-Cher. Labellisé en 2015 en "parcours Famille" vous trouverez, sur ce site, l'ensemble des aménagements pour partager un moment agréable en famille : abri, toilettes, tables de pique nique, aire sécurisée,... Ce plan d'eau est accessible au float-tube et aux bateaux toute l'année.



Eglise Saint-Genest

☎ 02 54 85 07 74

Place de l'Eglise

8.9 km

📍 LAVARDIN



Ses fresques murales font de l'église un des bijoux du Loir et Cher. Classée aux monuments historiques en 1862



Visite du village troglodytique du coteau Saint-André

☎ 02 54 72 90 83

102 avenue Pierre Armand Colin

9.4 km

📍 VILLIERS-SUR-LOIR



Le Coteau Saint-André est creusé de caves et de carrières de tuffeau. La visite guidée permet de découvrir le métier de carrier et d'évoquer les légendes du lieu. A découvrir également, l'église Saint-Hilaire (peintures murales, stalles, musée d'art sacré).



Randonnée historique W3

☎ 06 95 87 20 84

7 rue du tunnel

📄 <https://www.historius-montoire.fr/actua>

10.1 km

📍 SAINT-RIMAY



Partez sur les marches de l'Histoire pour une randonnée historique de 3h30 pour un parcours de 6km.



Gare de Trôo

La filetière Saint Quentin les Trôo

📄 <https://garedetroo.fr/>

10.5 km

📍 MONTOIRE-SUR-LE-LOIR



La gare de Trôo située sur le territoire de Saint Quentin lès Trôo (commune rattachée à Montoire sur le Loir) est gérée par les bénévoles de l'Amicale de la Gare de Trôo qui agissent en liaison avec les bénévoles de l'association Train Touristique de la Vallée de Loir (TTVL).



Zone i / Moulin de La Fontaine

☎ 06 60 88 00 73

Moulin de La Fontaine

📄 <https://www.zone-i.org/>

10.8 km

📍 THORE-LA-ROCHETTE



Situé au bord du Loir à Thoré-la-Rochette, le Moulin de la Fontaine est bien connu des habitants des Territoires Vendômois. C'est dans ce site naturel exceptionnel que Zone i développe ses actions culturelles autour de l'Image et l'Environnement.



Gare Historique

☎ 02 54 77 19 15

Avenue de la République

📄 <https://www.historius-montoire.fr/>

11.2 km

📍 MONTOIRE-SUR-LE-LOIR



Tout commence par une poignée de main entre Adolf Hitler et le Maréchal Pétain, le 24 octobre 1940.



Musée de la vigne de Trôo

☎ 07 86 73 58 38

5 escalier de la chaise du curé

🌐 <https://trootourisme.jimdo.com/>

11.5 km
📍 TROO



A découvrir dans le musée : la thématique du vin et des objets anciens de la vie quotidienne.



Grotte pétrifiante

☎ 02 54 72 87 50 ☎ 07 86 73 58 38

39 Rue Auguste Arnault

🌐 <https://trootourisme.jimdo.com/>

11.5 km
📍 TROO



Découvrez les vestiges de l'ancienne chapelle Saint-Gabriel, sa vasque pétrifiée et tout le magnifique travail de l'eau sur le tuffeau en 300 ans.



Visite de la ville de Montoire

☎ 02 54 77 05 07

Place Clemenceau

🌐 <https://www.vendome-tourisme.fr/>

11.7 km
📍 MONTOIRE-SUR-LE-LOIR



Au cœur du pays de Ronsard, Montoire possède un patrimoine remarquable, marqué par son histoire, depuis son château médiéval jusqu'à la rencontre entre Hitler et Pétain. La chapelle Saint-Gilles et ses peintures murales figurent parmi les sites incontournables. Des visites guidées pour les groupes s



Musée-spectacle Musikenfête

☎ 02 54 85 28 95


Espace de l'Europe

🌐 <http://www.musikenfete.fr>

11.8 km
📍 MONTOIRE-SUR-LE-LOIR



Une collection d'instruments de musique du monde mis en scène de façon ludique et interactive. Les 6 compositions instrumentales géantes de la « nef musicale » permettent aux visiteurs de jouer. Egalement: un carillon de cloches de concert de Chine, copie d'un instrument vieux de 2400 ans.



Chapelle Saint-Gilles

☎ 02 54 85 28 95 ☎ 06 80 15 43 82

Rue Saint-gilles

11.9 km
📍 MONTOIRE-SUR-LE-LOIR



Edifice religieux faisant partie des églises à fresques de la vallée du Loir. La chapelle Saint-Gilles, XIe s., Monument Historique classé, fut le prieuré du poète Ronsard de 1566 jusqu'à sa mort en 1585. Peintures murales réalisées au début du XIIème s.



Visite de la cité Troglodytique de Trôo

☎ 07 86 73 58 38

39 rue Auguste Amault

📄 <https://www.trootourisme.jimdo.free.co>

12.1 km
📍 TROO



Découvrez ses ruelles pittoresques (le rocher Saint-Gabriel, la fontaine...) et empruntez les innombrables escaliers pour passer d'un niveau à l'autre. La collégiale Saint-Martin, le puits qui parle ou la maladrerie Sainte-Catherine complètent la promenade.



Visite du village médiéval de Lavardin

☎ 02 54 77 05 07

📄 <https://www.lavardin.net/>

12.8 km
📍 LAVARDIN



Le village de Lavardin compte parmi "les plus beaux Villages de France". Il fait bon flâner dans ses ruelles pittoresques ("La Rotte aux Biques"...) bordées de maisons anciennes (XIIe, XIIIe, XVe et XVIe s.) remarquablement restaurées.



Musée de Lavardin

☎ 02 54 85 07 74

📄 <https://www.lavardin.net/>

12.8 km
📍 LAVARDIN



Bien conçu et bien rempli, ce petit musée donne un aperçu du riche patrimoine lié au château et permettra aux nombreux visiteurs du village labellisé "plus beau village de France" de découvrir un peu de son histoire.



Visite de la ville de Vendôme

☎ 02 54 77 05 07

47 rue Poterie

📄 <https://www.vendome-tourisme.fr/>

15.1 km
📍 VENDOME



Laissez-vous conter Vendôme, ville d'art et d'histoire. Découvrez la ville librement avec deux circuits cloutés ou avec un guide conférencier.



Wivisites à Vendôme

☎ 02 54 77 05 07

📄 <https://www.vendome-tourisme.fr/>

15.1 km
📍 VENDOME



Une nouvelle application gratuite pour découvrir Vendôme ville d'art et d'histoire.



Circuit des églises à fresques de la vallée du Loir

☎ 02 54 77 05 07
47 rue Poterie

📄 <https://www.vendome-tourisme.fr/>
15.1 km
📍 VENDOME



Découvrez 1000 ans de fresques en Vendômois... Un témoignage étonnant de l'art de la peinture murale à travers les siècles. Plus de 20 églises présentent, sur un circuit de 80 km en Vallée du Loir et dans le Perche, un panorama exceptionnel de la peinture murale du XIe au XXe.



Vendôme, ville-jardin

☎ 02 54 77 05 07

📄 <https://www.vendome-tourisme.fr/>

15.2 km
📍 VENDOME



Vendôme conserve depuis le XVIIe siècle un patrimoine unique d'espaces verts qui lui vaut d'être classée ville fleurie « 4 fleurs » et qui lui a permis de remporter le « Grand Prix National du fleurissement » pendant 10 années consécutives.



Parc et vestiges du Château de Vendôme

☎ 02 54 77 05 07

6 Rampe du Château

📄 <http://www.vendome-tourisme.fr>

15.4 km
📍 VENDOME



Dominant le Loir, les ruines (XIe-XVIIe s.) et les terrasses du château des Bourbon-Vendôme offrent une vue panoramique sur Vendôme et la Vallée du Loir.



Visite de l'église abbatiale de la Trinité

☎ 02 54 77 05 07

Rue de l'Abbaye

📄 <https://www.vendome-tourisme.fr/>

15.4 km
📍 VENDOME



La Trinité et ses secrets... Découvrez l'histoire et l'architecture de cette ancienne abbaye bénédictine du 11e au 18e siècle qui devint une caserne militaire au 19e siècle.



Jardin du Plessis Sasnières

☎ 02 54 82 92 34

3 allée Rosamée Henrion

📄 <http://www.jardin-plessis-sasnières.fr>

15.7 km
📍 SASNIERES



Le plus anglais des jardins français. Un lieu de charme où les carrés de couleurs rivalisent de floraisons successives et variées. Un savant mélange de nuances qui semble pourtant si naturel, une aventure botanique haute en couleurs.



Château de Meslay

☎ 02 54 89 50 42
19 Allée du Château

🌐 <https://www.chateaudemeslay.com>

16.3 km
📍 MESLAY



A 5 kms de Vendôme, le château de Meslay (classé MH) est une élégante demeure construite en 1732 par l'architecte Jules Michel Hardouin. La visite guidée du château, la visite libre des dépendances permettent d'entrer dans l'intimité d'une famille prestigieuse qui y vit depuis 11 générations.



Maison natale de Ronsard

☎ 02 54 72 69 50
La Possonnière 1 chemin du
Vaugamier

🌐 <https://www.maison-ronsard.fr/>

19.0 km
📍 VALLEE-DE-RONSARD



La maison natale du "Prince des Poètes" conserve son charme du XVIe siècle. Jardin d'inspiration Renaissance, création 2020.



Maison botanique

☎ 02 54 80 92 01
Rue des Ecoles

🌐 <http://www.maisonbotanique.com>

19.0 km
📍 BOURSAY



Association d'éducation à l'environnement et de préservation du patrimoine végétal local, Centre Européen des Trognons, Plessage et Bocage : expositions, animations, stages. Extérieur en accès libre : jardin... Balades à thèmes toute l'année. Visite libre, guidée, thématique, ateliers pour scolaires.



Renaissance(s) du jardin de Ronsard

☎ 02 54 72 40 05

Maison natale de Ronsard 1 chemin
du Vaugamier

🌐 <https://www.maison-ronsard.fr>
19.0 km
📍 VALLEE-DE-RONSARD



Les nouveaux jardins sont librement inspirés du style et du vocabulaire de la Renaissance pour les mettre en harmonie avec l'esprit du manoir.



Tour de Grisset, cella d'un temple gallo-romain

☎ 02 54 82 35 01
L'Ormois

22.6 km
📍 FRETEVAL



Vestiges de la cella d'un temple gallo-romain du IIe s. Visite libre en permanence. En saison, possibilité de visite accompagnée sur demande préalable.

Mes recommandations (suite)

Le TOP des activités

A voir, à faire

OFFICE DE TOURISME DE VENDÔME
WWW.VENDOME-TOURISME.FR



Commanderie d'Arville

☎ 02 54 80 75 41

1 Allée de la Commanderie Arville

🌐 <http://www.commanderie-arville.com>

23.5 km

📍 COUETRON-AU-PERCHE



Fondée au XII^e siècle par l'ordre du Temple, la Commanderie d'Arville est aujourd'hui l'une des commanderies les mieux conservées de France. Un musée consacré à l'histoire des Templiers et des croisades complète la visite. La nouvelle muséographie sera accessible à partir de l'automne 2025.



Musée de la fonderie

☎ 02 54 82 63 52

Place Pierre Genevée

🌐 <https://www.freteval.fr/fr/rb/2293358/n>

24.3 km

📍 FRETEVAL



Dans un espace totalement dédié à l'activité de l'ancienne fonderie de Fréteval, vous pourrez revivre trois siècles de labeur des hommes, trois siècles d'une aventure humaine et industrielle. Visite des groupes possible en dehors des périodes et horaires d'ouverture.



Château féodal de Fréteval

☎ 02 54 82 35 01

24.4 km

📍 FRETEVAL



Ces vestiges d'une forteresse du XI^e s. couvrent 4,5 ha.. Ce fut un haut lieu des relations tumultueuses entre les Plantagenêt et le royaume de France.

Mes recommandations (suite)

Le TOP des activités

A voir, à faire

OFFICE DE TOURISME DE VENDÔME
WWW.VENDOME-TOURISME.FR



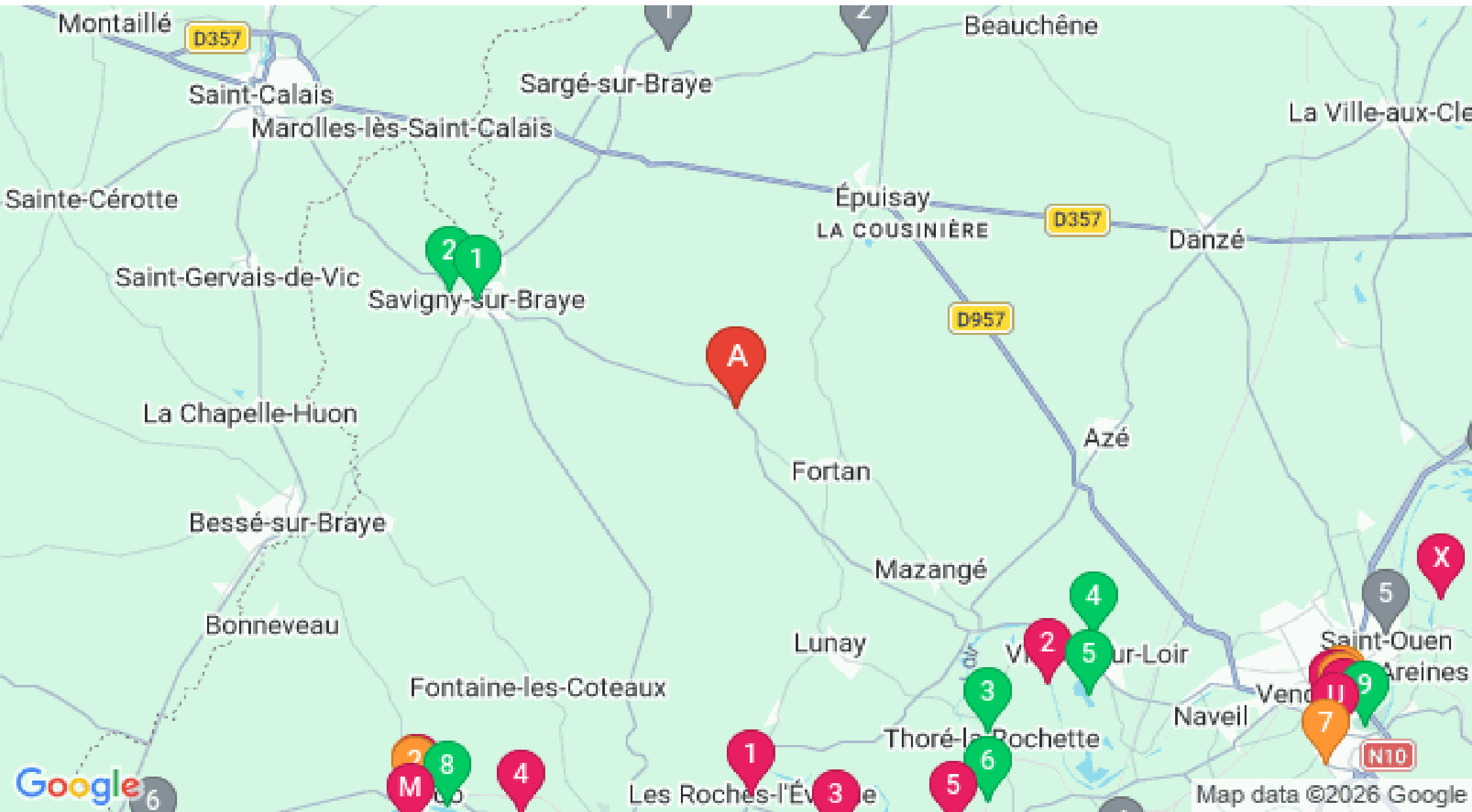
Map data ©2026 Google

Mes recommandations (suite)

Le TOP des activités

A voir, à faire

OFFICE DE TOURISME DE VENDÔME
WWW.VENDOME-TOURISME.FR



Map data ©2026 Google

: Restaurants : Activités et Loisirs : Nature : Culturel : Dégustations